

**ÓRGANO COLEGIADO DE ADMINISTRACIÓN Y DECISIÓN
OCAD PAZ
DEPARTAMENTO NACIONAL DE PLANEACIÓN
DIRECCIÓN DE GESTIÓN Y PROMOCIÓN DEL SGR
SECRETARÍA TÉCNICA**

ACUERDO No. 83 del 24 de octubre de 2025

CONSIDERANDOS GENERALES:

Que el Acto Legislativo No. 05 de 2011 constituyó el Sistema General de Regalías - SGR y modificó los artículos 360 y 361 de la Constitución Política, dictando disposiciones sobre el régimen de regalías y compensaciones.

Que el Acto Legislativo No. 4 del 8 de septiembre de 2017 adicionó unos párrafos al artículo 361 de la Constitución Política, con el objeto de destinar recursos del SGR para financiar proyectos de inversión que contribuyan a la implementación del Acuerdo Final para la Terminación del Conflicto y la Construcción de una Paz Estable y Duradera.

Que el párrafo 4 y el párrafo transitorio 7 del artículo 361 de la Constitución Política disponen que los proyectos de inversión financiados con los recursos del SGR, correspondientes a los excedentes del ahorro pensional territorial fuente SGR, y los demás que componen la Asignación para la Paz serán definidos por el Órgano Colegiado de Administración y Decisión - OCAD Paz.

Que el Acto Legislativo N.º. 05 de 2019 *"Por el cual se modifica el artículo 361 de la Constitución Política y se dictan otras disposiciones sobre el régimen de regalías y compensaciones"* en su artículo 1º párrafo 1º transitorio dispuso que el párrafo 4º del artículo 1º y los párrafos 7º, 9º y 10º del artículo 2º del Acto Legislativo N.º. 04 de 2017 mantienen su vigencia, salvo lo relacionado con el inciso 3º del párrafo 7º transitorio del artículo 361 de la Constitución Política, modificado por dicho Acto Legislativo, y en su párrafo 3 transitorio dispuso que el Gobierno Nacional debería, por medio del Sistema General de Regalías, adelantar los recursos necesarios para la Paz definidos en el Acto Legislativo 04 de 2017.

Que el Acto Legislativo 05 de 2019 modificó el artículo 361 de la Constitución Política y consideró que la vigencia de este nuevo régimen estaría sujeta a la expedición de una Ley que ajustara el Sistema General de Regalías a las disposiciones allí previstas.

Que, en desarrollo de lo anterior, se expidió la Ley 2056 de 2020 *"Por la cual se regula la organización y el funcionamiento del Sistema General de Regalías"*, cuyo objeto consiste en determinar la distribución, objetivos, fines, administración, ejecución, control el uso eficiente y la destinación de los ingresos provenientes de la explotación de los recursos naturales no renovables precisando las condiciones de participación de sus beneficiarios.

Que, con el objetivo de compilar y racionalizar las normas de carácter reglamentario que rigen el Sistema General de Regalías y contar con un instrumento jurídico para el mismo, se expidió el Decreto 1821 de 2020 - Único Reglamentario del Sistema General de Regalías.



SECRETARÍA TÉCNICA
 DIRECCIÓN DE LEGISLACIÓN Y PROMOCIÓN DEL SGA
 COMITÉ NACIONAL DE PLANEACIÓN
 PLAN NACIONAL DE ADMINISTRACIÓN Y DECISIONES
 2012-2015

Decreto No. 83 del 24 de octubre de 2012

ARTÍCULO 1º. Objeto.

El presente decreto tiene por objeto establecer el Sistema General de Reglas - SGR y el Sistema General de Aprobación - SGA, en el marco de la Constitución Política de Colombia de 1991 y de la Ley 1712 de 2014, que modifica la Ley 1712 de 2014, para garantizar la transparencia y la eficiencia en la gestión pública.

En consecuencia, se declara de interés público la implementación del Sistema General de Reglas - SGR y del Sistema General de Aprobación - SGA, en el marco de la Constitución Política de Colombia de 1991 y de la Ley 1712 de 2014, que modifica la Ley 1712 de 2014, para garantizar la transparencia y la eficiencia en la gestión pública.

En consecuencia, se declara de interés público la implementación del Sistema General de Reglas - SGR y del Sistema General de Aprobación - SGA, en el marco de la Constitución Política de Colombia de 1991 y de la Ley 1712 de 2014, que modifica la Ley 1712 de 2014, para garantizar la transparencia y la eficiencia en la gestión pública.

En consecuencia, se declara de interés público la implementación del Sistema General de Reglas - SGR y del Sistema General de Aprobación - SGA, en el marco de la Constitución Política de Colombia de 1991 y de la Ley 1712 de 2014, que modifica la Ley 1712 de 2014, para garantizar la transparencia y la eficiencia en la gestión pública.

En consecuencia, se declara de interés público la implementación del Sistema General de Reglas - SGR y del Sistema General de Aprobación - SGA, en el marco de la Constitución Política de Colombia de 1991 y de la Ley 1712 de 2014, que modifica la Ley 1712 de 2014, para garantizar la transparencia y la eficiencia en la gestión pública.

En consecuencia, se declara de interés público la implementación del Sistema General de Reglas - SGR y del Sistema General de Aprobación - SGA, en el marco de la Constitución Política de Colombia de 1991 y de la Ley 1712 de 2014, que modifica la Ley 1712 de 2014, para garantizar la transparencia y la eficiencia en la gestión pública.

En consecuencia, se declara de interés público la implementación del Sistema General de Reglas - SGR y del Sistema General de Aprobación - SGA, en el marco de la Constitución Política de Colombia de 1991 y de la Ley 1712 de 2014, que modifica la Ley 1712 de 2014, para garantizar la transparencia y la eficiencia en la gestión pública.

En consecuencia, se declara de interés público la implementación del Sistema General de Reglas - SGR y del Sistema General de Aprobación - SGA, en el marco de la Constitución Política de Colombia de 1991 y de la Ley 1712 de 2014, que modifica la Ley 1712 de 2014, para garantizar la transparencia y la eficiencia en la gestión pública.

Municipios - NECOCLI	SGR - Asignación para la paz	2025-2026	\$2.865.746.197,00	2025-2026
Municipios - SAN PEDRO DE URABA	SGR - Asignación para la paz	2025-2026	\$10.667.493.515,25	2025-2026
Municipios - SAN PEDRO DE URABA	SGR - Asignación para la paz	2025-2026	\$2.865.746.197,00	2025-2026
Entidad pública designada ejecutora del proyecto	ASOCIACION DE MUNICIPIOS DE LA COSTA			Valor \$ 51.809.817.049,00
Instancia pública designada para la contratación de interventoría	ASOCIACION DE MUNICIPIOS DE LA COSTA			Valor \$ 2.323.141.800,00

ARTÍCULO 151°- VIABILIZAR, PRIORIZAR Y APROBAR el siguiente proyecto de inversión; designar la entidad pública ejecutora y la instancia encargada de adelantar la contratación de la interventoría.

Código Bpin	Nombre Proyecto	Sector	Fase	Valor Total
20201301011436	Construcción de Unidades Sanitarias con saneamiento básico para vivienda rural dispersa en el Municipio de San Pedro De Urabá	ID 60 - VIVIENDA, CIUDAD Y TERRITORIO	FACTIBILIDAD - FASE 3	\$14.185.789.150,00
Fuentes		Tipo de recurso		Cronograma MGA
Municipios - SAN PEDRO DE URABA	SGR - Asignación para la paz		2025	Valor \$14.185.789.150,00
Valor Aprobado por el Ocad	\$14.185.789.150,00			

VIGENCIA PRESUPUESTAL APROBADA				
Fuentes Aprobadas	Tipo de recurso	Vig. Presupuestal SGR	Valor Aprobado	Bienio en el que se recibe el bien o servicio(2):
Municipios - SAN PEDRO DE URABA	SGR - Asignación para la paz	2025-2026	\$14.185.789.150,00	2025-2026
Entidad pública designada ejecutora del proyecto	ASOCIACIÓN DE MUNICIPIOS DEL URABÁ NORTE			Valor \$ 13.257.746.869,00
Instancia pública designada para la contratación de interventoría	MUNICIPIO DE SAN PEDRO DE URABA - ANTIOQUIA			Valor \$ 928.042.281,00

ARTÍCULO 152°- VIABILIZAR, PRIORIZAR Y APROBAR el siguiente proyecto de inversión; designar la entidad pública ejecutora y la instancia encargada de adelantar la contratación de la interventoría.

Código Bpin	Nombre Proyecto	Sector	Fase	Valor Total
20251301010166	Mejoramiento en vías terciarias para aumentar la conectividad rural y contribuir a una paz estable y duradera en zona rural del municipio de Necoclí Antioquia	ID 60 - TRANSPORTE	FACTIBILIDAD - FASE 3	\$18.602.274.995,12
Fuentes		Tipo de recurso		Cronograma MGA
Municipios - NECOCLI	SGR - Asignación para la paz		2025	Valor \$15.717.832.012,77
Municipios - NECOCLI	SGR - Asignación para la paz		2026	\$2.874.442.982,35
Valor Aprobado por el Ocad	\$ 18.592.274.995,12			

Cofinanciación			
Otras Fuentes	Tipo de recurso	Cronograma MGA	Valor
Municipios - NECOCLI	Propios	2025	\$10.000.000,00

VIGENCIA PRESUPUESTAL APROBADA				
Fuentes Aprobadas	Tipo de recurso	Vig. Presupuestal SGR	Valor Aprobado	Bienio en el que se recibe el bien o servicio(2):
Municipios - NECOCLÍ	SGR - Asignación para la paz	2025-2026	\$15.717.832.012,77	2025-2026
Municipios - NECOCLÍ	SGR - Asignación para la paz	2025-2026	\$2.874.442.982,35	2025-2026
Entidad pública designada ejecutora del proyecto	ASOCIACION SUPRADEPARTAMENTAL DE MUNICIPIOS PARA EL PROGRESO -ASOSUPRO			Valor \$ 17.417.635.727,12
Instancia pública designada para la contratación de interventoría	ASOCIACION SUPRADEPARTAMENTAL DE MUNICIPIOS PARA EL PROGRESO -ASOSUPRO			Valor \$ 1.184.639.268,00

ii. Incentivo a la producción 30%

ARTÍCULO 153º- PRIORIZAR Y APROBAR, el siguiente proyecto de inversión.

Código Bpin	Nombre Proyecto	Sector	Fase	Valor Total
2024850010001	Mejoramiento y rehabilitación de la vía Matepantano sector calle 11 hasta Suba - Casanare del municipio de Yopal departamento de Casanare	ID 60 - TRANSPORTE	FACTIBILIDAD - FASE 3	\$10.860.309.679,05
Valor Aprobado por el Ocad	\$10.860.309.679,05			
Otras Fuentes SGR	Tipo de recurso	Vig. Presupuestal SGR	Valor	
Municipios - YOPAL	SGR - Incentivo a la producción Acto legislativo 04 de 2017 - 30% rendimientos financieros	2025-2026	\$10.860.309.679,05	

ARTÍCULO 154º- PRIORIZAR Y APROBAR, el siguiente proyecto de inversión.

Código Bpin	Nombre Proyecto	Sector	Fase	Valor Total
2024505680143	Implementación de sistemas de autogeneración eléctrica con energía solar fotovoltaica en viviendas rurales aisladas del municipio de Puerto Gaitán Meta	ID 60 - MINAS Y ENERGÍA	FACTIBILIDAD - FASE 3	\$28.283.093.761,00
Valor Aprobado por el Ocad	\$28.283.093.761,00			
Otras Fuentes SGR	Tipo de recurso	Vig. Presupuestal SGR	Valor	
Municipios - PUERTO GAITAN	SGR - Incentivo a la producción Acto legislativo 04 de 2017 - 30% rendimientos financieros	2025-2026	\$28.283.093.761,00	

iii. Desahorro FONPET



INVESTMENT BOARD

Item	Description	Value	Notes
1
2
3
4
5

INVESTMENT BOARD

Item	Description	Value	Notes
6
7
8
9
10

INVESTMENT BOARD

Item	Description	Value	Notes
11
12
13
14
15

INVESTMENT BOARD

Empresa: MUNICIPIO DE NECOCLI **Nit:** 890983873
Usuario: GUILLERMO JOSE CARDONA MORENO

15 de Diciembre de 2025 5:47:47 PM
Dirección IP: 190.217.16.214

Su última entrada a la Sucursal Virtual Empresas fue el: **jueves, 11 de diciembre de 2025 - 5:34 PM**

Pagos de lotes - Confirmación



Transacción pendiente de aprobación.

Tipo de pago:	PAGO A PROVEEDORES
Nombre del pago:	ASOSUPROPAGOTOTAL
Cuenta a debitar:	*****3020 - Ahorros
Fecha aplicación (dd/mm/aaaa):	15/12/2025
Valor total:	\$10,000,000.00
Número total de registros:	1



10/10/2010 10:10:10 AM

10/10/2010 10:10:10 AM

10/10/2010 10:10:10 AM

10/10/2010 10:10:10 AM

10/10/2010 10:10:10 AM





Sucursal Virtual Empresas



[CONSULTAS](#)
[DEPOSITOS](#)
[INVERSIONES](#)
[COMERCIO INTERNACIONAL](#)
[CREDITOS Y TARJETAS DE CREDITO](#)
[TRANSACCIONES Y PAGOS](#)
[RECAUDOS](#)
[PROYECTOS INMOBILIARIOS](#)
[LIBRANZAS](#)
[LEASING](#)

Empresa: MUNICIPIO DE NECOCLI **Nit:** 890983873
Usuario: GUILLERMO JOSE CARDONA MORENO

15 de Diciembre de 2025 5:47:41 PM
Dirección IP: 190.217.16.214

Su última entrada a la Sucursal Virtual Empresas fue el: **jueves, 11 de diciembre de 2025 - 5:34 PM**

Editor de lotes

A continuación, podrá consultar el detalle del lote de pagos. Si envió el lote en formato SAP o PAB, presione el botón "Actualizar Registros". Si el lote enviado tiene el formato FIL debe presionar el botón "Guardar" para consultar el estado de cada pago.

Tipo de pago:	PAGO A PROVEEDORES
Nombre del pago:	ASOSUPROPAGOTOTAL
Cuenta a debitar:	739-582430-20 - Ahorros
Valor total:	\$10,000,000.00
Número total de registros:	1
Fecha de creación del lote:	15/12/2025
Fecha de aplicación:	15/12/2025

1	Correcta	ASOSUPRO	901445387	096069995429	\$10,000,000.00	
---	----------	----------	-----------	--------------	-----------------	--



9388

MUNICIPIO DE NECOCLI

3873

go: PAGO A PROVEEDORES

or: 39157663MHB

Nombre del pago: ASOSUPROFAGOTOTAL

Fecha: 15-12-2025

Hora: 15:26:12

Fecha de envío del pago: 15-12-2025

Secuencia: s

Fecha de Generación: 16-12-2025

Fecha para Procesar el pago: 15-12-2025

Número de cuenta a cobrar: 73958243020

stros del Lote: 1	Registros Procesados: 1	Registros Rechazados: 0	Registros Pendientes: 0
l del Pago: \$10,000,000.00	Valor Registros Procesados: \$10,000,000.00	Valor Registros Rechazados: \$0.00	Valor Registros Pendientes: \$0.00

DE	TIPO DE CUENTA	DOCUMENTO BENEFICIARIO	NOMBRE BENEFICIARIO	VALOR	ENTIDAD	ESTADO	FECHA APLICACION
9995429	Corriente	901445387	ASOSUPRO	10,000,000.00	BANCO DAVIVIENDA	PAGO EXITOSO Y ABONADO EN CUENTA DE CITRO BANCO	15-12-2025

[Redacted text block]

[Redacted text block]

[Redacted text block]



Villavicencio – Meta, 06 de noviembre de 2025

Doctor

DIEGO CAMILO CAHARRY SÁNCHEZ

Delegado Comisionado Consejero para la Paz Presidente OCAD PAZ

stecnicaocadpaz@dn.gov.co

Doctor

JULIÁN TORRES JIMÉNEZ

Director de Gestión y Promoción del SGR (E) En función de Secretario Técnico del OCAD PAZ

Asunto: Aceptación como EJECUTOR del proyecto e instancia encargada de adelantar la contratación de la interventoría del proyecto de inversión denominado: MEJORAMIENTO EN VÍAS Terciarias para aumentar la conectividad rural y contribuir a una paz estable y duradera en zona rural del municipio de Neoclí Antioquia. BPIN 20251301010166

Cordial saludo,

De conformidad con el Acuerdo No. 83 del 24 de octubre de 2025 recibido desde correocertificadonotificaciones@4-72.com.co, en calidad de representante legal de la Asociación Supradepartamental de Municipios para el Progreso – ASOSUPRO, identificada con Nit N° 901445387-3, me permito confirmar la ACEPTACIÓN como ENTIDAD EJECUTORA del proyecto del asunto e instancia encargada de adelantar la contratación de la interventoría del proyecto de inversión denominado MEJORAMIENTO EN VÍAS Terciarias para aumentar la conectividad rural y contribuir a una paz estable y duradera en zona rural del municipio de Neoclí Antioquia, plasmado en el Artículo No. 152 – Viabilizar, priorizar y aprobar el proyecto de inversión; designar la entidad pública ejecutora y la instancia encargada de adelantar la contratación de la interventoría emitido por La Secretaria Técnica y en cumplimiento a la estricta sujeción del régimen presupuestal definido en la Ley 2056 de 2020 y al de contratación vigente y aplicable.

De igual forma, como entidad ejecutora garantizaremos la correcta ejecución de los recursos asignados al proyecto de inversión, así como el suministro y registro de la información requerida por el Sistema de Monitoreo, Seguimiento Control y Evaluación (SMSCE).

Cordialmente,


JORGE ANDRÉS BAQUERO VANEGAS
Representante Legal Asosupro.

Proyectó: Mabel Herrera / Dirección de Planeación.

ASOCIACIÓN SUPRADEPARTAMENTAL DE MUNICIPIOS PARA EL PROGRESO

Carrera 33 N° 37 - 35 Centro, Villavicencio – Meta. Teléfono: 608-6623648 Cel. 3108708920

direccionejecutiva@asosupro.gov.co - info@asosupro.gov.co - juridica@asosupro.gov.co
www.asosupro.gov.co

THE UNIVERSITY OF TEXAS AT AUSTIN

DEPARTMENT OF POLITICAL SCIENCE

STATE OF TEXAS
COUNTY OF DALLAS
I, _____, County Clerk of Dallas County, Texas, do hereby certify that the within and foregoing is a true and correct copy of the original as the same appears in the records of the County Clerk of Dallas County, Texas.

WITNESSETH my hand and the seal of the County Clerk of Dallas County, Texas, this _____ day of _____, 2015.

County Clerk of Dallas County, Texas



STATE OF TEXAS
COUNTY OF DALLAS

DEPARTMENT OF POLITICAL SCIENCE

Villavicencio – Meta, 05 de noviembre de 2025

Doctor

DIEGO CAMILO CAHRRY SÁNCHEZ

Delegado Comisionado Consejero para la Paz Presidente OCAD PAZ

stecnicaocadpaz@dnp.gov.co

Doctor

JULIÁN TORRES JIMÉNEZ

Director de Gestión y Promoción del SGR (E) En función de Secretario Técnico del OCAD PAZ

Asunto: Aceptación como EJECUTOR del proyecto denominado: MEJORAMIENTO EN VÍAS Terciarias para Aumentar la Conectividad Rural y Contribuir a una Paz Estable y Duradera en Zona Rural del Municipio de Neococlí Antioquia. BPIN 20251301010166

Cordial saludo,

De conformidad con el Acuerdo No. 83 del 24 de octubre de 2025 recibido desde correocertificadonotificaciones@4-72.com.co, en calidad de representante legal de la Asociación Supradepartamental de Municipios para el Progreso – ASOSUPRO, identificada con Nit N° 901445387-3, me permito confirmar la ACEPTACIÓN como ENTIDAD EJECUTORA del proyecto denominado **MEJORAMIENTO EN VÍAS Terciarias para Aumentar la Conectividad Rural y Contribuir a una Paz Estable y Duradera en Zona Rural del Municipio de Neococlí Antioquia**, plasmado en el Artículo No. 152 – Viabilizar, priorizar y aprobar el proyecto de inversión; designar la entidad pública ejecutora y la instancia encargada de adelantar la contratación de la interventoría emitido por La Secretaria Técnica y en cumplimiento a la estricta sujeción del régimen presupuestal definido en la Ley 2056 de 2020 y al de contratación vigente y aplicable.

De igual forma, como entidad ejecutora garantizaremos la correcta ejecución de los recursos asignados al proyecto de inversión, así como el suministro y registro de la información requerida por el Sistema de Monitoreo, Seguimiento Control y Evaluación (SMSCE).

Cordialmente,


JORGE ANDRÉS BAQUERO VANEGAS
Representante Legal Asosupro.

Proyectó: Mabel Herrera / Dirección de Planeación.

ESTADOS UNIDOS MEXICANOS

SECRETARÍA DE ECONOMÍA

ESTADOS UNIDOS MEXICANOS

SECRETARÍA DE ECONOMÍA

ESTADOS UNIDOS MEXICANOS

SECRETARÍA DE ECONOMÍA

ESTADOS UNIDOS MEXICANOS

ESTADOS UNIDOS MEXICANOS

ESTADOS UNIDOS MEXICANOS

ESTADOS UNIDOS MEXICANOS



Datos básicos

01 - Datos básicos del proyecto

Nombre

Mejoramiento en vías terciarias para aumentar la conectividad rural y contribuir a una paz estable y duradera en zona rural del municipio de Necoclí, Antioquia

Tipología

General - Esquemas SUIFP's

Código BPIN

20251301010166

Sector

Transporte

Es Proyecto Tipo: No

Fecha creación: 13/03/2025 14:24:20

Identificador: 1407521

Formulador Ciudadano: HAMILTON HENAO MARIN

Formulador Oficial: HAMILTON HENAO MARIN

Contribución a la política pública

01 - Contribución al Plan Nacional de Desarrollo

Plan

(2022-2026) Colombia Potencia Mundial de la Vida

Programa

2402 - Infraestructura red vial regional

Transformación	Pilar	Catalizador	Componente
5. Convergencia regional	11. Bloque estratégico I 1. Integración intrarregional (intraurbana, urbano-rural, subregional) a partir de: i) el desarrollo de ciudades más sostenibles, compactas y equitativas	02. Modelos de desarrollo supramunicipales para el fortalecimiento de vínculos urbano-rurales y la integración de territorios	a. Intervención de vías regionales (secundarias y terciarias), terminales fluviales y aeródromos

02 - Plan de Desarrollo Departamental o Sectorial

Plan de Desarrollo Departamental o Sectorial

Por Antioquia firme 2024-2027

Estrategia del Plan de Desarrollo Departamental o Sectorial

Línea estratégica 3. inversión desde la confianza
Componente 3.1. infraestructura para la equidad y la competitividad

Programa del Plan Desarrollo Departamental o Sectorial

3.1.2- infraestructura estratégica para la conexión e integración territorial.
indicador: vías terciarias mejoradas

03 - Plan de Desarrollo Distrital o Municipal

Plan de Desarrollo Distrital o Municipal

Necoclí nuestra identidad (2024 - 2027)

Estrategia del Plan de Desarrollo Distrital o Municipal

Línea estratégica 1: fortalecimiento de la competitividad en medio de la adaptación al cambio climático
Componente: 1.4 infraestructura vial

Programa del Plan desarrollo Distrital o Municipal

1.4.1 infraestructura red vial regional
Subprograma: 1.4.1.2 infraestructura vial rural
Indicador: vía terciaria mejorada

04 - Instrumentos de planeación de grupos étnicos

Tipo de entidad

Instrumentos de planeación de grupos étnicos

Identificación y descripción del problema

Problema central

DIFICULTAD EN LA INTERCOMUNICACIÓN TERRESTRE EN LA POBLACIÓN RURAL DEL MUNICIPIO DE NECOCLÍ, ANTIOQUIA

Descripción de la situación existente con respecto al problema

La zona rural del Municipio de Necoclí, ha sido uno de los sectores rurales más afectados por la violencia, hace varios años la población de la zona rural del Municipio fue amenazada y obligada a dejar sus territorios y sus pertinencias, esto a raíz de la presencia de grupos al margen de la ley quienes imponían autoridad e intimidaban a las comunidades. En la actualidad Gran mayoría de la población han retornado a sus territorios con el objetivo de emprender nuevos proyectos de vida y mejorar sus necesidades básicas insatisfechas, buscando el apoyo del gobierno Nacional, mediante una atención, asistencia y reparación integral a estas víctimas del Conflicto Armado. A causa de la violencia vivida, las vías Indio Tulapa, Cielo azul, Caracolí y Santafé del TunTun que comunican con el casco urbano del Municipio de Necoclí fueron abandonadas por un determinado tiempo, sin recibir ninguna intervención por parte del gobierno, al día de hoy la población retornó a sus predios, pero se presenta gran dificultad en la intercomunicación terrestre de la población rural, actualmente las vías mencionadas anteriormente se encuentran en mal estado por diferentes factores como baches, huecos, ondulaciones en la superficie, surcos erosivos y lodazales en invierno, además de los deficientes mantenimientos rutinarios. Una de las principales causales de la dificultad en la intercomunicación terrestres, se asocia al mal estado de las vías terciarias.

Respecto a esta causal se ha identificado que es originado por el mal manejo de aguas lluvias y escorrentía en las vías rurales, deterioro de la superficie de rodadura, inexistencia de señalización y seguridad, y debido a la deficiente información de la red vial terciaria Debido a la situación existente se está generando un aumento de tiempos de viaje y conllevando a un inoportuno acceso a servicios médicos a un aumento en los costos de transporte de carga y pasajeros, y a la deserción escolar.

Magnitud actual del problema – indicadores de referencia

El tiempo de desplazamiento entre las vías Indio Tulapa, Vía cielo azul, vía Caracolí, Vía Santafé del Tun Tun y el casco urbano del Municipio es aproximadamente de 1 hora y 30 minutos en promedio para un trayecto de 30,90 km, A pesar de que las vías todas se encuentran en mal estado se identifican unos tramos que suman 6,280 km, los cuales presentan mayor dificultad impidiendo el tránsito a velocidad constante de los vehículos

01 - Causas que generan el problema

Causas directas	Causas indirectas
1. Mal estado de las vías terciarias de la zona rural del Municipio de Necoclí	1.1 Mal manejo de aguas lluvias y escorrentía en las vías rurales
	1.2 Deterioro de la superficie de rodadura
	1.3 Inexistencia de señalización y seguridad
	1.4 Deficiente información de la red vial terciaria

02 - Efectos generados por el problema

Efectos directos	Efectos indirectos
1. Aumento de tiempos de viaje	1.1 Inoportuno acceso a servicios médicos
	1.2 Aumento en los costos de transporte de carga y pasajeros
	1.3 Aumento de la Deserción escolar
2. Baja comercialización de productos del municipio	2.4 Pérdida de cosechas
	2.5 Incremento de precios de los alimentos

Identificación y análisis de participantes

01 - Identificación de los participantes

Participante	Contribución o Gestión
Actor: Municipal Entidad: NECOCLÍ - ANTIOQUIA Posición: Cooperante Intereses o Expectativas: Mejorar la transitabilidad terrestre para comunicar la zona rural y urbana del municipio.	Formulación del proyecto, Recursos de financiamiento. Asistencia técnica. Supervisión del contrato
Actor: Otro Entidad: Comunidades de la zona rural del Municipio de Necoclí Posición: Beneficiario Intereses o Expectativas: Contar con facilidades para transportar los bienes o servicios de consumo básico de la parte rural, Disminuir los tiempos de desplazamiento y de disponibilidad de productos agrícolas	Veeduría al desarrollo del proyecto
Actor: Otro Entidad: Corpourabá Posición: Cooperante Intereses o Expectativas: Contribuir a la disminución de impactos ambientales negativos	Emitir permisos y licencias ambientales
Actor: Otro Entidad: Comunidades de la zona rural del Municipio de Necoclí Posición: Perjudicado Intereses o Expectativas: Durante la ejecución de las obras, la comercialización de sus productos se puede ver afectada por los cierres totales o parciales de las vías en horarios pico	Diseñar un plan de recolección de productos en horarios y puntos específicos mientras se adelanta la obra.

02 - Análisis de los participantes

La entidad territorial ha llevado a cabo proyectos similares. Este tipo de proyectos buscan beneficiar a la población afectada por el estado actual de las vías, orientados a mejorar sus condiciones de vida, generar empleo en las zonas rurales y apoyar los sectores de infraestructura para el desarrollo regional.

Dentro de la concertación del proyecto se cuentan con el Municipio de Necoclí, el cual busca Mejorar la transitabilidad terrestre para comunicar la zona rural y urbana del municipio. donde su participación consiste en la formulación del proyecto, Recursos de financiamiento, Asistencia técnica y Supervisión del contrato, Corpourabá por su parte será el encargado de emitir los respectivos permisos y licencias ambientales, de igual manera se han realizado acercamientos con la comunidad para contarles acerca de la obra y ellos actuarán como veedores de la misma y vigilarán su buen uso y mantenimiento. Adicionalmente, se realizarán reuniones periódicas de seguimiento para el desarrollo del proyecto. En cuanto a las actividades de transporte que se realizan habitualmente sobre la vía intervenida, se concertará si es posible, la habilitación de rutas alternas y horarios, con los transportadores con el fin de garantizar el uso de la infraestructura existente.

Población afectada y objetivo

01 - Población afectada por el problema

Tipo de población

Personas

Número

4.360

Fuente de la información

Base de datos del Sisbén Municipal de Necoclí 2025

Localización

Ubicación general	Localización específica/Otro tipo de entidad étnica
Región: Andina	Zona rural del Municipio de Necoclí: Indio Tulapa, Cielo azul, Caracolí, Santafé del Tun Tun
Departamento: Antioquia	
Municipio: Necoclí	
Centro Poblado: Rural	
Resguardo:	

02 - Población objetivo de la intervención

Tipo de población

Personas

Número

4.360

Fuente de la información

Base de datos del Sisbén Municipal de Necoclí 2025

Localización

Ubicación general	Localización específica/Otro tipo de entidad étnica	Nombre del consejo comunitario
Región: Andina Departamento: Antioquia Municipio: Necoclí Centro Poblado: Rural Resguardo:	Zona rural del Municipio de Necoclí: Indio Tulapa, Cielo azul, Caracolí, Santafé del Tun Tun Pavimento rígido vía indio Tulapa: Tramo 1: Desde: K0+000,000, hasta: K1+649,184 Tramo 2: Desde: K2+802,000, hasta: K4+861,211 Placa huella Vía cielo azul: Tramo1: Desde: K32+740,000, hasta: K33+097,785 Tramo2: Desde: K33+590,000, hasta: K34+264,687 Placa huella vía Caracolí: Tramo1: Desde: K0+000,000, hasta: K0+471,771 Placa huella Vía Santafé del Tun Tun: Tramo1: Desde: K1+600,000, hasta: K2+667,305 Nota: debido a que el espacio es reducido, la localización de obras de arte y las coordenadas de Inicio y fin se pueden encontrar en la descripción de la alternativa del documento técnico.	

03 - Características demográficas de la población objetivo

Características demográficas de la población objetivo

Clasificación	Detalle	Número de personas	Fuente de la información
Género	Masculino	2.136	Base de datos del Sisbén Municipal de Necoclí 2025
	Femenino	2.224	Base de datos del Sisbén Municipal de Necoclí 2025
Etaria (Edad)	0 a 14 años	1.156	Base de datos del Sisbén Municipal de Necoclí 2025
	15 a 19 años	1.468	Base de datos del Sisbén Municipal de Necoclí 2025
	20 a 59 años	1.626	Base de datos del Sisbén Municipal de Necoclí 2025
	Mayor de 60 años	110	Base de datos del Sisbén Municipal de Necoclí 2025
Población Vulnerable	Desplazados	1.526	Base e datos de desplazados del Municipio de Necoclí

Objetivos específicos

01 - Objetivo general e indicadores de seguimiento

Problema central

DIFICULTAD EN LA INTERCOMUNICACIÓN TERRESTRE EN LA POBLACIÓN RURAL DEL MUNICIPIO DE NECOCLÍ, ANTIOQUIA

Objetivo general – Propósito

MEJORAR LA INTERCOMUNICACIÓN TERRESTRE EN LA POBLACIÓN RURAL DEL MUNICIPIO DE NECOCLÍ, ANTIOQUIA

Indicadores para medir el objetivo general

Indicador objetivo	Descripción	Fuente de verificación
Disminución de tiempos de recorrido en un trayecto de 6,280km	Medido a través de: Minutos Meta: 15 Tipo de fuente: Informe	Informe de secretaría de tránsito y movilidad del Municipio de Necoclí

02 - Relaciones entre las causas y objetivos

Causa relacionada	Objetivos específicos
Causa directa 1 Mal estado de las vías terciarias de la zona rural del Municipio de Necoclí	Mejorar el estado de las vías terciarias de la zona rural del Municipio de Necoclí
Causa indirecta 1.1 Mal manejo de aguas lluvias y escorrentía en las vías rurales	Mejorar el manejo de aguas lluvias y escorrentía en las vías rurales
Causa indirecta 1.2 Deterioro de la superficie de rodadura	Mejorar la superficie de rodadura
Causa indirecta 1.3 Inexistencia de señalización y seguridad	Realizar señalización y seguridad
Causa indirecta 1.4 Deficiente información de la red vial terciaria	Contar información precisa de la red vial

Alternativas de la solución

01 - Alternativas de la solución

Nombre de la alternativa	Se evaluará con esta herramienta	Estado
Mejoramiento en vías terciarias para aumentar la conectividad rural y contribuir a una paz estable y duradera en zona rural del municipio de Necoclí, Antioquia	Si	Completo

Evaluaciones a realizar

Rentabilidad:	Si
Costo - Eficiencia y Costo mínimo:	Si
Evaluación multicriterio:	No

Alternativa 1. Mejoramiento en vías terciarias para aumentar la conectividad rural y contribuir a una paz estable y duradera en zona rural del municipio de Necoclí, Antioquia

Estudio de necesidades

01 - Bien o servicio

Bien o servicio

Vía terciaria mejorada

Medido a través de

Kilómetros

Descripción

La oferta se mide como km en buen estado que tiene la vía y la demanda como km totales de la vía. Este cálculo es el resultado de un análisis cualitativo y de capacidad de la vía.

Descripción de la Demanda

La demanda corresponde al total de kilómetros con los cuales cuentan las vías Indio Tulapa, Cielo azul, Caracolí, Santafé del Tun tun, de la zona rural del Municipio de Necoclí

Descripción de la Oferta

La oferta corresponde al total de kilómetros que se encuentran en buen estado en las vías Indio Tulapa, Cielo azul, Caracolí, Santafé del Tun tun, de la zona rural del Municipio de Necoclí

Año	Oferta	Demanda	Déficit
2019	0,00	30,90	-30,90
2020	0,00	30,90	-30,90
2021	0,00	30,90	-30,90
2022	0,00	30,90	-30,90
2023	0,00	30,90	-30,90
2024	0,00	30,90	-30,90
2025	0,00	30,90	-30,90
2026	0,00	30,90	-30,90
2027	0,00	30,90	-30,90
2028	0,00	30,90	-30,90
2029	0,00	30,90	-30,90
2030	0,00	30,90	-30,90

Alternativa: Mejoramiento en vías terciarias para aumentar la conectividad rural y contribuir a una paz estable y duradera en zona rural del municipio de Necoclí, Antioquia

Análisis técnico de la alternativa

01 - Análisis técnico de la alternativa

Análisis técnico de la alternativa

La alternativa tiene un tiempo de ejecución física y financiera de 15 meses, las vías cuentan con una longitud total de 30,90kilómetros, de los cuales 3,708km serán intervenidos con pavimento rígido en la vía Indio Tulapa y 2,572 serán intervenidos con placa huella en la vía Cielo azul, Caracolí y Santafé del Tun Tun, lo que equivale a un total de intervención de vías de 6,280km, de igual manera se planea caracterizar el total de las vías correspondiente a 30,90km.

En el tramo 1 de la vía indio tulapa se construirá, 1 box culvert de 2.5 x 2.5m, 2 box culvert de 1.0 x 1.0, en el tramo 2 de la misma vía se construirá 1 box culvert de 1.0 x 1.0, en el tramo 1 de la vía cielo azul se construirán 3 alcantarillas D= 0,90m Y en el tramo 2 se construirán 3 alcantarillas D= 0,90m y 2 Aliviaderos B= 0.50m, en el tramo 1 de la vía caracolí se construirán 2 alcantarillas D= 0,90m y en el tramo 1 de la vía Santafé del Tun Tun se construirán 7 alcantarillas D= 0,90m y 2 aliviaderos B= 0,50m.

La construcción del pavimento rígido para la vía Indio Tulapa del municipio de Necoclí tiene una longitud de 3,708 m con un ancho de 6 m con dos carriles (vía bidireccional o de doble sentido) y estará confinada con concreto ciclópeo de 30 cm de espesor en ambos extremos, sin berma y con dovelas como sistema de transferencia, espesor de 20 y 19 cm y MR = 4.0 MPa, Subbase Granular SBG de espesores 20 y 15 cm, Subrasante Mejorada SRM de espesor 30 cm, Geotextil Tejido T-2100.

La construcción de la placa huella para las vías Cielo Azul, Caracolí y Santafé del Tuntún del municipio de Necoclí tiene una longitud de 2,572 m con un ancho de 5.0 m con un carril (vía bidireccional o de doble sentido) y se realizará mediante cintas o placas en concreto reforzado que serán colocadas en módulos de 2.8 metros.

Nota: Debido a que el espacio es tan reducido la Información completa se encuentra en el documento técnico.

Alternativa: Mejoramiento en vías terciarias para aumentar la conectividad rural y contribuir a una paz estable y duradera en zona rural del municipio de Necoclí, Antioquia

Localización de la alternativa

01 - Localización de la alternativa

Ubicación general	Ubicación específica
Región: Andina Departamento: Antioquia Municipio: Necoclí Tipo de Agrupación: Agrupación: Latitud: Longitud:	Pavimento rígido vía indio Tulapa: Tramo 1: Desde: K0+000,000, hasta: K1+649,184 Tramo 2: Desde: K2+802,000, hasta: K4+861,211 Placa huella Vía cielo azul: Tramo1: Desde: K32+740,000, hasta: K33+097,785 Tramo2: Desde: K33+590,000, hasta: K34+264,687 Placa huella vía Caracolí: Tramo1: Desde: K0+000,000, hasta: K0+471,771 Placa huella Vía Santafé del Tun Tun: Tramo1: Desde: K1+600,000, hasta: K2+667,305 Nota: debido a que el espacio es reducido, la localización de obras de arte y las coordenadas de inicio y fin se pueden encontrar en la descripción de la alternativa del documento técnico.

02 - Factores analizados

Aspectos administrativos y políticos,
 Cercanía a la población objetivo,
 Cercanía de fuentes de abastecimiento,
 Comunicaciones,
 Costo y disponibilidad de terrenos,
 Disponibilidad y costo de mano de obra,
 Factores ambientales,
 Medios y costos de transporte,
 Orden público,
 Otros,
 Topografía

Alternativa: Mejoramiento en vías terciarias para aumentar la conectividad rural y contribuir a una paz estable y duradera en zona rural del municipio de Necoclí, Antioquia

Cadena de valor de la alternativa

Costo total de la alternativa: \$ 18.780.516.487,00

1 - Objetivo específico 1 Costo: \$ 18.780.516.487,00

Mejorar el estado de las vías terciarias de la zona rural del Municipio de Necoclí

Producto	Actividad:
1.1 Vía terciaria mejorada (Producto principal del proyecto) Medido a través de: Kilómetros de vías terciaria Cantidad: 6,2800 Costo: \$ 18.727.422.778,00	1.1.1 Realizar explanaciones Costo: \$ 1.867.684.430,00 Etapas: Inversión Ruta Crítica: Si
	1.1.2 Construir afirmados, subbases y bases Costo: \$ 1.850.238.030,00 Etapas: Inversión Ruta Crítica: Si
	1.1.3 Construir pavimentos de concreto Costo: \$ 6.753.000.334,00 Etapas: Inversión Ruta Crítica: Si
	1.1.4 Construir estructuras y drenajes Costo: \$ 6.173.679.088,00 Etapas: Inversión Ruta Crítica: Si
	1.1.5 Realizar señalización y seguridad Costo: \$ 180.459.854,00 Etapas: Inversión Ruta Crítica: Si

Producto	Actividad:
<p>1.1 Vía terciaria mejorada (Producto principal del proyecto)</p> <p>Medido a través de: Kilómetros de vías terciaria</p> <p>Cantidad: 6,2800</p> <p>Costo: \$ 18.727.422.778,00</p>	<p>1.1.6 Realizar plan de manejo del tránsito PMT</p> <p>Costo: \$ 117.654.058,00</p> <p>Etapas: Inversión</p> <p>Ruta Crítica: Si</p> <hr/> <p>1.1.7 Realizar transporte</p> <p>Costo: \$ 398.629.641,00</p> <p>Etapas: Inversión</p> <p>Ruta Crítica: Si</p> <hr/> <p>1.1.8 Realizar interventoría</p> <p>Costo: \$ 1.226.054.802,00</p> <p>Etapas: Inversión</p> <p>Ruta Crítica: Si</p> <hr/> <p>1.1.9 Realizar plan de adaptación de la guía ambiental</p> <p>Costo: \$ 160.022.541,00</p> <p>Etapas: Inversión</p> <p>Ruta Crítica: Si</p>
<p>1.2 Servicio de Información Geográfica - SIG</p> <p>Medido a través de: Kilómetros de vías</p> <p>Cantidad: 30,9000</p> <p>Costo: \$ 53.093.709,00</p>	<p>1.2.1 Realizar inventario y caracterización vial</p> <p>Costo: \$ 53.093.709,00</p> <p>Etapas: Inversión</p> <p>Ruta Crítica: Si</p>

Alternativa: Mejoramiento en vías terciarias para aumentar la conectividad rural y contribuir a una paz estable y duradera en zona rural del municipio de Necoclí, Antioquia

Actividad 1.1.1 Realizar explanaciones

Periodo	Mano de obra calificada	Maquinaria y Equipo	Materiales	Transporte
0	\$653.689.550,50	\$373.536.886,00	\$560.305.329,00	\$280.152.664,50
Total	\$653.689.550,50	\$373.536.886,00	\$560.305.329,00	\$280.152.664,50

Periodo	Total
0	\$1.867.684.430,00
Total	

Actividad 1.1.2 Construir afirmados, subbases y bases

Periodo	Mano de obra calificada	Maquinaria y Equipo	Materiales	Transporte
0	\$647.583.310,50	\$370.047.606,00	\$555.071.409,00	\$277.535.704,50
Total	\$647.583.310,50	\$370.047.606,00	\$555.071.409,00	\$277.535.704,50

Periodo	Total
0	\$1.850.238.030,00
Total	

Actividad 1.1.3 Construir pavimentos de concreto

Periodo	Mano de obra calificada	Maquinaria y Equipo	Materiales	Transporte
0	\$2.363.550.116,90	\$1.350.600.066,80	\$2.025.900.100,20	\$1.012.950.050,10
Total	\$2.363.550.116,90	\$1.350.600.066,80	\$2.025.900.100,20	\$1.012.950.050,10

Periodo	Total
0	\$6.753.000.334,00
Total	

Actividad 1.1.4 Construir estructuras y drenajes

Periodo	Mano de obra calificada	Maquinaria y Equipo	Materiales	Transporte
0	\$2.160.787.680,80	\$1.234.735.817,60	\$1.852.103.726,40	\$926.051.863,20
Total	\$2.160.787.680,80	\$1.234.735.817,60	\$1.852.103.726,40	\$926.051.863,20

Periodo	Total
0	\$6.173.679.088,00
Total	

Actividad 1.1.5 Realizar señalización y seguridad

Periodo	Mano de obra calificada	Maquinaria y Equipo	Materiales	Transporte
0	\$63.160.948,90	\$36.091.970,80	\$54.137.956,20	\$27.068.978,10
Total	\$63.160.948,90	\$36.091.970,80	\$54.137.956,20	\$27.068.978,10

Periodo	Total
0	\$180.459.854,00
Total	

Actividad 1.1.6 Realizar plan de manejo del tránsito PMT

Periodo	Mano de obra calificada
0	\$117.654.058,00
Total	\$117.654.058,00

Periodo	Total
0	\$117.654.058,00
Total	

Actividad 1.1.7 Realizar transporte

Periodo	Transporte
0	\$398.629.641,00
Total	\$398.629.641,00

Periodo	Total
0	\$398.629.641,00
Total	

Actividad 1.1.8 Realizar interventoría

Periodo	Mano de obra calificada
0	\$1.226.054.802,00
Total	\$1.226.054.802,00

Periodo	Total
0	\$1.226.054.802,00
Total	

Actividad 1.1.9 Realizar plan de adaptación de la guía ambiental

Periodo	Mano de obra calificada
0	\$160.022.541,00
Total	\$160.022.541,00

Periodo	Total
0	\$160.022.541,00
Total	

Actividad 1.2.1 Realizar inventario y caracterización vial

Periodo	Mano de obra calificada
0	\$53.093.709,00
Total	\$53.093.709,00

Periodo	Total
0	\$53.093.709,00
Total	

Alternativa: Mejoramiento en vías terciarias para aumentar la conectividad rural y contribuir a una paz estable y duradera en zona rural del municipio de Necoclí, Antioquia

Análisis de riesgos alternativa

01 - Análisis de riesgo

	Tipo de riesgo	Descripción del riesgo	Probabilidad e impacto	Efectos	Medidas de mitigación
1-Propósito (Objetivo general)	Administrativos	Incumplimientos por parte del Contratista de la obra	Probabilidad: 4. Probable Impacto: 4. Mayor	Retraso en cronograma de obras	Exigencia de los amparos correspondientes a esta clase de obra según legislación vigente y cláusula penal pecunaria
2-Componente (Productos)	Asociados a fenómenos de origen natural: atmosféricos, hidrológicos, geológicos, otros	Afectaciones por ola Invernal	Probabilidad: 4. Probable Impacto: 4. Mayor	Daños a Materiales, daños a obra en construcción.	Plan de Protección a obra, plan de protección a materiales, buena planificación de la obra
3-Actividad y/o Entregable	Asociados a fenómenos de origen humano no intencionales: aglomeración de público	Actividad/Entregable: Construir pavimentos de concreto Riesgo: Imposibilidad de ejecución del proyecto por orden público	Probabilidad: 4. Probable Impacto: 4. Mayor	No se entregaría el pavimento	Trabajar con la comunidad y la fuerza pública
	Asociados a fenómenos de origen humano no intencionales: aglomeración de público	Actividad/Entregable: Construir estructuras y drenajes Riesgo: Lesiones o muerte de los trabajadores de la obra	Probabilidad: 4. Probable Impacto: 4. Mayor	Posibles demandas hacia el municipio	Verificación y aseguramiento por parte de la interventoría del diseño e implementación de las medidas generales preventivas de autoinspección del contratista y de los protocolos de obra

Alternativa: Mejoramiento en vías terciarias para aumentar la conectividad rural y contribuir a una paz estable y duradera en zona rural del municipio de Necoclí, Antioquia

Ingresos y beneficios alternativa

01 - Ingresos y beneficios

Ahorro en gastos de mantenimiento de vehículos, la cantidad está medida como el número de vehículos que transitan al año por la vía y el valor corresponde al costo de mantenimiento por cada vehículo, producto del mal estado de las vías

Tipo: Beneficios

Medido a través de: Número

Bien producido: Servicios y seguros

Razón Precio Cuenta (RPC): 0.71

Descripción Cantidad: La cantidad está medida como el número de vehículos que transitan al año por la vía

Descripción Valor Unitario: El valor corresponde al costo de mantenimiento por cada vehículo, producto del mal estado de las vías

Periodo	Cantidad	Valor unitario	Valor total
1	7.500,00	\$750.000,00	\$5.625.000.000,00
2	7.500,00	\$750.000,00	\$5.625.000.000,00
3	7.500,00	\$750.000,00	\$5.625.000.000,00
4	7.500,00	\$750.000,00	\$5.625.000.000,00
5	7.500,00	\$750.000,00	\$5.625.000.000,00

Al contar con mejores vías, las comunidades de las zonas podrán sacar sus productos para ser comercializados al casco urbano, lo que indica que aumentarán sus ingresos mensuales

Tipo: Beneficios

Medido a través de: Número

Bien producido: Servicios y seguros

Razón Precio Cuenta (RPC): 0.71

Descripción Cantidad: La cantidad corresponde al número promedio de familias que se dedican al sector agropecuario

Descripción Valor Unitario: El valor unitario corresponde al incremento económico que recibirán las comunidades de la zona rural, producto de la comercialización de sus productos

Periodo	Cantidad	Valor unitario	Valor total
1	600,00	\$1.000.000,00	\$600.000.000,00
2	600,00	\$1.000.000,00	\$600.000.000,00
3	600,00	\$1.000.000,00	\$600.000.000,00
4	600,00	\$1.000.000,00	\$600.000.000,00
5	600,00	\$1.000.000,00	\$600.000.000,00

La población ahorrará en consultas médicas y compra de medicamentos, por la disminución de enfermedades respiratorias, las cuales eran causada por las fuertes olas de polvo suspendidas en el aire, debido al mal estado de la vía

Tipo: Beneficios

Medido a través de: Número

Bien producido: Servicios y seguros

Razón Precio Cuenta (RPC): 0.71

Descripción Cantidad: La cantidad corresponde al promedio de población que asisten a consultas médicas por enfermedades respiratorias

Descripción Valor Unitario: El valor unitario corresponde al promedio que debe pagar cada paciente, por consultas médicas, exámenes y compra de medicamentos

Período	Cantidad	Valor unitario	Valor total
1	1.500,00	\$650.000,00	\$975.000.000,00
2	1.500,00	\$650.000,00	\$975.000.000,00
3	1.500,00	\$650.000,00	\$975.000.000,00
4	1.500,00	\$650.000,00	\$975.000.000,00
5	1.500,00	\$650.000,00	\$975.000.000,00

02 - Totales

Período	Total beneficios	Total
1	\$7.200.000.000,00	\$7.200.000.000,00
2	\$7.200.000.000,00	\$7.200.000.000,00
3	\$7.200.000.000,00	\$7.200.000.000,00
4	\$7.200.000.000,00	\$7.200.000.000,00
5	\$7.200.000.000,00	\$7.200.000.000,00

Alternativa 1

Flujo

01 - Flujo Económico

P	Beneficios e ingresos (+)	Créditos(+)	Costos de preinversión (-)	Costos de inversión (-)	Costos de operación (-)	Amortización (-)	Intereses de los créditos (-)	Valor de salvamento (+)	Flujo Neto
0	\$0,0	\$0,0	\$0,0	\$16.362.106.977,5	\$0,0	\$0,0	\$0,0	\$0,0	\$-16.362.106.977,5
1	\$5.112.000.000,0	\$0,0	\$0,0	\$0,0	\$0,0	\$0,0	\$0,0	\$0,0	\$5.112.000.000,0
2	\$5.112.000.000,0	\$0,0	\$0,0	\$0,0	\$0,0	\$0,0	\$0,0	\$0,0	\$5.112.000.000,0
3	\$5.112.000.000,0	\$0,0	\$0,0	\$0,0	\$0,0	\$0,0	\$0,0	\$0,0	\$5.112.000.000,0
4	\$5.112.000.000,0	\$0,0	\$0,0	\$0,0	\$0,0	\$0,0	\$0,0	\$0,0	\$5.112.000.000,0
5	\$5.112.000.000,0	\$0,0	\$0,0	\$0,0	\$0,0	\$0,0	\$0,0	\$0,0	\$5.112.000.000,0

Indicadores y decisión

01 - Evaluación económica

Indicadores de rentabilidad			Indicadores de costo-eficiencia	Indicadores de costo mínimo	
Valor Presente Neto (VPN)	Tasa Interna de Retorno (TIR)	Relación Costo Beneficio (RCB)	Costo por beneficiario	Valor presente de los costos	Costo Anual Equivalente (CAE)
Alternativa: Mejoramiento en vías terciarias para aumentar la conectividad rural y contribuir a una paz estable y duradera en zona rural del municipio de Necoclí, Antioquia					
\$3.521.790.280,75	16,98 %	\$1,22	\$3.752.776,83	\$16.362.106.977,50	\$785.076.726,19

Costo por capacidad

Producto	Costo unitario (valor presente)
Vía terciaria mejorada (Producto principal del proyecto)	\$2.596.976.635,11
Servicio de Información Geográfica - SIG	\$1.718.243,01

Indicadores de producto

01 - Objetivo 1

1. Mejorar el estado de las vías terciarias de la zona rural del Municipio de Necoclí

Producto

1.1. Vía terciaria mejorada (Producto principal del proyecto)

Indicador

1.1.1 Vía terciaria mejorada

Medido a través de: Kilómetros de vías terciaria

Meta total: 6,2800

Fórmula:

Es acumulativo: No

Es Principal: Si

Tipo de Fuente: Informe

Fuente de Verificación: Informes de interventoría

Programación de indicadores

Periodo	Meta por periodo	Periodo	Meta por periodo
0	6,2800		

Producto

1.2. Servicio de Información Geográfica - SIG

Indicador

1.2.1 Vías regionales o urbanas inventariadas

Medido a través de: Kilómetros de vías

Meta total: 30,9000

Fórmula:

Es acumulativo: No

Principal: Si

Tipo de Fuente: Informe

Fuente de Verificación: Informes de interventoría

Programación de indicadores

Periodo	Meta por periodo	Periodo	Meta por periodo
0	30,9000		

Indicadores de gestión

01 - Indicador por proyecto

Indicador

Informes De Interventoría Realizados

Medido a través de: Número

Código: 9900G054

Fórmula:

Tipo de Fuente: Documento oficial

Fuente de Verificación: Informes interventor de la obra

Programación de indicadores

Periodo	Meta por periodo	Periodo	Valor
0	9	Total:	9

Esquema financiero

01 - Clasificación presupuestal

Programa presupuestal

2402 - Infraestructura red vial regional

Subprograma presupuestal

0600 INTERSUBSECTORIAL TRANSPORTE

02 - Resumen fuentes de financiación

Etapa	Entidad	Tipo Entidad	Tipo de Recurso	Periodo	Valor
Inversión	NECOCLÍ	Municipios	SGR - Asignación para la paz	0	\$18.780.516.487,00
				Total	\$18.780.516.487,00
	Total Inversión				\$18.780.516.487,00
Total					\$18.780.516.487,00

Resumen del proyecto

Resumen del proyecto

Resumen narrativo	Descripción	Indicadores	Fuente	Supuestos
Objetivo General	MEJORAR LA INTERCOMUNICACIÓN TERRESTRE EN LA POBLACIÓN RURAL DEL MUNICIPIO DE NECOCLÍ, ANTIOQUIA	Disminución de tiempos de recorrido en un trayecto de 6,280km	Tipo de fuente: Informe Fuente: Informe de secretaria de tránsito y movilidad del Municipio de Necoclí	El contratista cumple a cabalidad con el cronograma de obra pactado al inicio de la ejecución de la obra
Componentes (Productos)	1.1 Vía terciaria mejorada (Producto principal del proyecto)	Vía terciaria mejorada	Tipo de fuente: Informe Fuente: Informes de interventoría	El clima es acorde para el desarrollo de la obra
	1.2 Servicio de Información Geográfica - SIG	Vías regionales o urbanas inventariadas	Tipo de fuente: Informe Fuente: Informes de interventoría	
Actividades	1.1.1 - Realizar explanaciones(*) 1.1.2 - Construir afirmados, subbases y bases(*) 1.1.3 - Construir pavimentos de concreto(*) 1.1.4 - Construir estructuras y drenajes(*) 1.1.5 - Realizar señalización y seguridad(*) 1.1.6 - Realizar plan de manejo del tránsito PMT (*) 1.1.7 - Realizar transporte(*) 1.1.8 - Realizar interventoría(*) 1.1.9 - Realizar plan de adaptación de la guía ambiental(*)	Nombre: Informes De Interventoría Realizados Unidad de Medida: Número Meta: 9.0000	Tipo de fuente: Fuente:	El proyecto cuenta con la aceptación de la comunidad, no se presentan alteraciones de orden público
	1.2.1 - Realizar inventario y caracterización vial(*)		Tipo de fuente: Fuente:	

(*) Actividades con ruta crítica

STATION 10 - 1000' E. OF STATION 9

1000' E. OF STATION 9

1000' E. OF STATION 9

1000' E. OF STATION 9

Station	Time	Depth	Temperature	Direction	Speed	Remarks
1000'	10:00	1000'	10.0	1000'	10.0	1000'
1000'	10:05	1000'	10.0	1000'	10.0	1000'
1000'	10:10	1000'	10.0	1000'	10.0	1000'
1000'	10:15	1000'	10.0	1000'	10.0	1000'
1000'	10:20	1000'	10.0	1000'	10.0	1000'
1000'	10:25	1000'	10.0	1000'	10.0	1000'
1000'	10:30	1000'	10.0	1000'	10.0	1000'
1000'	10:35	1000'	10.0	1000'	10.0	1000'
1000'	10:40	1000'	10.0	1000'	10.0	1000'
1000'	10:45	1000'	10.0	1000'	10.0	1000'
1000'	10:50	1000'	10.0	1000'	10.0	1000'
1000'	10:55	1000'	10.0	1000'	10.0	1000'
1000'	11:00	1000'	10.0	1000'	10.0	1000'
1000'	11:05	1000'	10.0	1000'	10.0	1000'
1000'	11:10	1000'	10.0	1000'	10.0	1000'
1000'	11:15	1000'	10.0	1000'	10.0	1000'
1000'	11:20	1000'	10.0	1000'	10.0	1000'
1000'	11:25	1000'	10.0	1000'	10.0	1000'
1000'	11:30	1000'	10.0	1000'	10.0	1000'
1000'	11:35	1000'	10.0	1000'	10.0	1000'
1000'	11:40	1000'	10.0	1000'	10.0	1000'
1000'	11:45	1000'	10.0	1000'	10.0	1000'
1000'	11:50	1000'	10.0	1000'	10.0	1000'
1000'	11:55	1000'	10.0	1000'	10.0	1000'
1000'	12:00	1000'	10.0	1000'	10.0	1000'



Agencia de Renovación
del Territorio

20253300095771

Al contestar por favor cite estos datos:
Radicado: *20253300095771*
Fecha: *8/15/2025 2:27:19 PM*

Bogotá D.C., 15 de agosto de 2025

Señor (a)
GUILLERMO JOSÉ CARDONA MORENO
NECOCLÍ - ANTIOQUIA

Asunto: Respuesta solicitud certificación concordancia OCAD Paz proyecto BPIN 20251301010166.

Respetado señor (a):

En atención a su solicitud de expedición de la Certificación de Concordancia del proyecto a ser financiado con cargo a los recursos de la Asignación para la Paz, de conformidad con lo dispuesto por el parágrafo 3 del artículo 16 de la Ley 2294 de 2023, **se certifica la concordancia** entre el proyecto denominado "MEJORAMIENTO EN VÍAS TERCIARIAS PARA AUMENTAR LA CONECTIVIDAD RURAL Y CONTRIBUIR A UNA PAZ ESTABLE Y DURADERA EN ZONA RURAL DEL MUNICIPIO DE NECOCLÍ ANTIOQUIA" identificado con código BPIN No. 20251301010166, el cual es concordante con la(s) iniciativa(s) "Título: Gestionar proyecto para el estudio, diseño y construcción de placa huellas en algunas veredas del municipio de Necoclí - Antioquia. con código No. 1605490215310, Título: Realizar actividades de mejoramiento de vías para agilizar el desplazamiento de la población en el municipio de Necoclí, departamento de Antioquia con código No. 1605490215591" identificadas en el Plan de Acción para la Transformación Regional – PATR de la Subregión URABÁ ANTIOQUEÑO, conforme a los requisitos para la expedición de la certificación establecidos en la Resolución No. 000141 de 2024 "Por la cual se establecen las condiciones y requisitos para la solicitud y expedición de la certificación de concordancia de los proyectos que se sometan a consideración del OCAD Paz con las iniciativas de los Planes de Acción para la Transformación Regional – PATR y se deroga la Resolución No. 000111 de 2021" y la Resolución 000360 de 2024 "Por medio de la cual se modifica el artículo 2 y 6 de la Resolución No. 000141 del 15 de febrero de 2024, "Por la cual se establecen las condiciones y requisitos para la solicitud y expedición de la certificación de concordancia de los proyectos que se sometan a consideración del OCAD Paz con las iniciativas de los Planes de Acción para la Transformación Regional — PATR y se deroga la Resolución No. 000111 de 2021".

CS
Así mismo se establece que la(s) iniciativa(s):

Título: Gestionar proyecto para el estudio, diseño y construcción de placa huellas en algunas veredas del municipio de Necoclí - Antioquia. con código No. 1605490215310: se identifica como una INICIATIVA DETONANTE Y DINAMIZADORA. , Título: Realizar actividades de mejoramiento de vías para agilizar el desplazamiento de la población en el municipio de Necoclí, departamento de Antioquia con código No. 1605490215591: se identifica como una INICIATIVA DETONANTE Y DINAMIZADORA.



Agencia de Renovación del Territorio
Carrera 7 No. 32 - 24, Centro empresarial San Martín (Pisos del 36 al 40)
Commutador: (+57) 601 4 22 10 80

Programas de Desarrollo
Enfoque Territorial



Agencia de Renovación
del Territorio

****20253300095771****

Al contestar por favor cite estos datos:

Radicado: *20253300095771*

Fecha: *8/15/2025 2:27:19 PM*

La presente certificación constituye un requisito de viabilización del proyecto y se expide con base en la información que se encuentra disponible en el Sistema Unificado de Inversiones y Finanzas Públicas -SUIFP SGR del Departamento Nacional de Planeación - DNP, esta consulta se realizó el día 15 de agosto de 2025. Así mismo, se le informa que la presente certificación estará vigente hasta la fecha de finalización del bienio 2025-2026 para asignación de recursos del SGR.

En caso de que, previo a la aprobación del proyecto por el OCAD PAZ se presenten modificaciones en la información objeto de revisión para la presente certificación, se deberá solicitar a esta Agencia una nueva certificación de conformidad con el procedimiento establecido para tal fin, aportando para tal efecto la información actualizada.

Atentamente,

DIANA CAROLINA BARBOSA PARDO

Subdirectora de Financiamiento (Encargada por Resolución 000816 de 2025)

Dirección de Programación y Gestión para la Implementación

Agencia de Renovación del Territorio

Elaboró: OSCAR ANDRES VELASQUEZ SARASTY

Revisó: JUAN MANUEL MEJÍA MOSQUERA

Aprobó: DIANA CAROLINA BARBOSA P



Agencia de Renovación del Territorio
Carrera 7 No. 32 - 24, Centro empresarial San Martín (Pisos del 36 al 40)
Commutador: (+57) 601 4 22 10 80

Programas de Desarrollo
con Enfoque Territorial




**EL SUSCRITO ALCALDE DEL MUNICIPIO DE NECOCLÍ, ANTIOQUIA EN USO
DE SUS ATRIBUCIONES LEGALES**


CERTIFICA

Qué las actividades que se pretenden financiar con recursos del SGR- asignación para la paz, del proyecto de inversión **"MEJORAMIENTO EN VÍAS TERCIARIAS PARA AUMENTAR LA CONECTIVIDAD RURAL Y CONTRIBUIR A UNA PAZ ESTABLE Y DURADERA EN ZONA RURAL DEL MUNICIPIO DE NECOCLÍ, ANTIOQUIA"**, no están siendo, ni han sido financiadas con otras fuentes de recursos.

Dado en el municipio de Necoclí/departamento de Antioquia, a los 3 días del mes de marzo del 2025.



GUILLERMO JOSÉ CARDONA MORENO
Alcalde Municipio de Necoclí



SECRETARIA DE AGRICULTURA, GANADERIA Y PESQUERA
INSTITUTO NACIONAL DE ESTADISTICA Y GEOGRAFIA

ESTADISTICA

El presente informe muestra los resultados de la encuesta de producción de leche en las explotaciones ganaderas de la zona rural del municipio de Mecol, durante el periodo comprendido entre el mes de febrero y el mes de marzo de 1984. Los datos fueron obtenidos mediante la aplicación de cuestionarios a los productores de leche, quienes proporcionaron información sobre la producción, el tipo de ganado, el tipo de alimentación, etc.

Los datos fueron obtenidos mediante la aplicación de cuestionarios a los productores de leche, quienes proporcionaron información sobre la producción, el tipo de ganado, el tipo de alimentación, etc.

SECRETARIA DE AGRICULTURA, GANADERIA Y PESQUERA
INSTITUTO NACIONAL DE ESTADISTICA Y GEOGRAFIA




EL SUSCRITO ALCALDE DEL MUNICIPIO DE NECOCLÍ, ANTIOQUIA EN USO
DE SUS ATRIBUCIONES LEGALES.

CERTIFICA

Que los precios unitarios corresponden al promedio de la región y que son los utilizados para el tipo de actividades contempladas en el proyecto de inversión "MEJORAMIENTO EN VÍAS TERCIARIAS PARA AUMENTAR LA CONECTIVIDAD RURAL Y CONTRIBUIR A UNA PAZ ESTABLE Y DURADERA EN ZONA RURAL DEL MUNICIPIO DE NECOCLÍ, ANTIOQUIA".

Dado en el municipio de Necoclí/departamento de Antioquia, a los 3 días del mes de marzo del 2025.

GUILLERMO JOSÉ CARDONA MORENO
Alcalde Municipio de Necoclí



OFFICE OF THE ADJUTANT GENERAL
DEPARTMENT OF THE ARMY

LETTERS

TO: THE ADJUTANT GENERAL
FROM: THE ADJUTANT GENERAL
SUBJECT: [Illegible]

[Illegible text]

THE ADJUTANT GENERAL
DEPARTMENT OF THE ARMY



EL SUSCRITO ALCALDE DEL MUNICIPIO DE NECOCLÍ, ANTIOQUIA EN USO
DE SUS ATRIBUCIONES LEGALES

CERTIFICA

Que el proyecto de inversión "**MEJORAMIENTO EN VÍAS TERCIARIAS PARA AUMENTAR LA CONECTIVIDAD RURAL Y CONTRIBUIR A UNA PAZ ESTABLE Y DURADERA EN ZONA RURAL DEL MUNICIPIO DE NECOCLÍ, ANTIOQUIA**", contribuye a la implementación del pilar y estrategia (*Pilar: 2 Infraestructura y adecuación de tierras, estrategia: Infraestructura vial*) del Plan Marco de Implementación del Acuerdo Final para la Terminación del Conflicto y la Construcción de una Paz Estable y Duradera a través del mejoramiento de las vías terciarias.

Pilar	Estrategia	Categoría	Fuente
2- Infraestructura y adecuación de tierras	Infraestructura vial	Mejoramiento y/o adecuación de vías terrestres	SGR- asignación para la paz

En concordancia con la Política Transversal de Paz y Postconflicto en el Sistema Unificado de Inversión y Finanzas Públicas (SUIFP-SGR), el proyecto de inversión "**MEJORAMIENTO EN VÍAS TERCIARIAS PARA AUMENTAR LA CONECTIVIDAD RURAL Y CONTRIBUIR A UNA PAZ ESTABLE Y DURADERA EN ZONA RURAL DEL MUNICIPIO DE NECOCLÍ, ANTIOQUIA**", focaliza los recursos que lo financian, de la siguiente manera:

OCAD PAZ

POLÍTICA DE POSTCONFLICTO				
No.	CATEGORÍA	Fuente	APLICA	RECURSOS
2	Infraestructura y adecuación de tierras- Mejoramiento y/o adecuación de vías terrestres	Asignación para la paz	SI	\$ 17.560.359.443

Dado en el municipio de Necoclí/departamento de Antioquia, a los 3 días del mes de marzo del 2025.



GUILLERMO JOSÉ CARDONA MORENO
Alcalde Municipio de Necoclí